

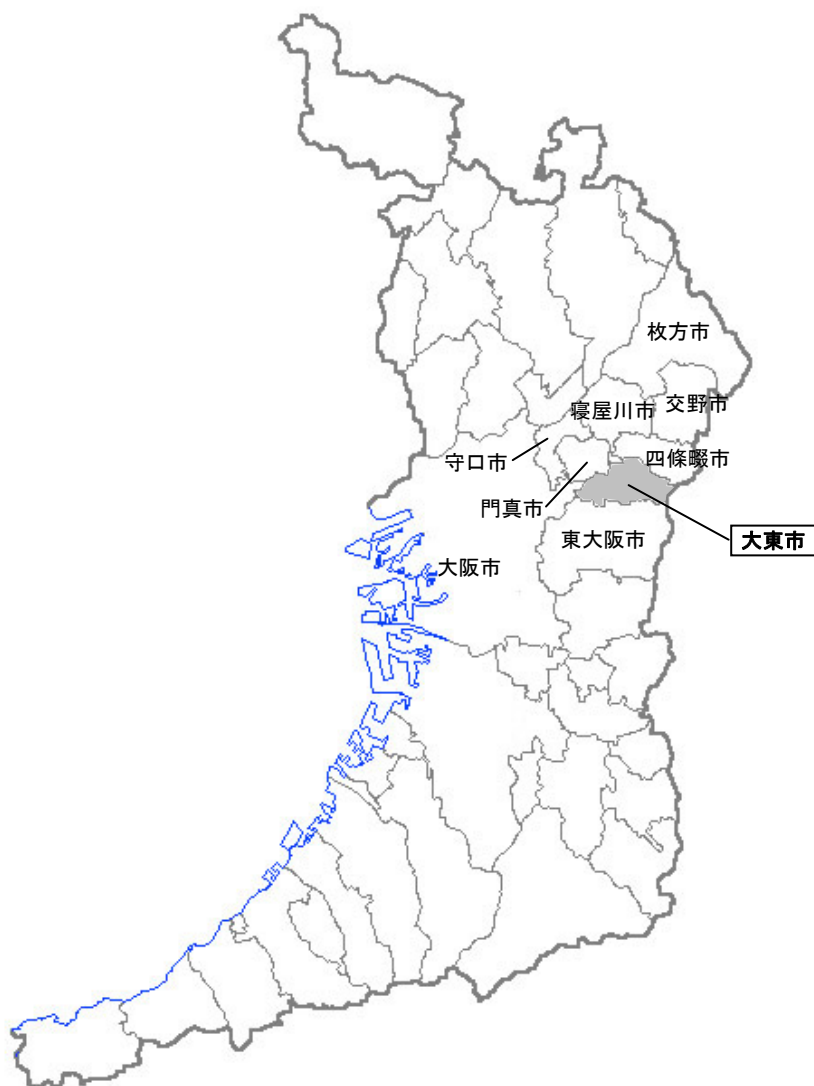
第4章 市の地理的、社会的特徴

第1節 地形

本市は大阪府の東部に位置し、東は山間部を経て奈良県生駒市に、西は工場地帯で大阪市に接し、北は門真市、寝屋川市、四條畷市の住宅地に、南は東大阪市の市街地に接し、河内平野のほぼ中央に位置しており、東西 7.5km、南北 4.1km で面積は 18.27 km²である。

| | | | | | | |
|----|----|----|--------------|----|----|-------------|
| 位置 | 東経 | 最東 | 135° 40' 42" | 北緯 | 最南 | 34° 41' 33" |
| | | 最西 | 135° 35' 35" | | 最北 | 34° 43' 44" |

【位置図】



1 山地・平地

本市は東部約3分の1が生駒山系の山間部で一般に急峻であり、山頂付近の一部平坦地で田、畑がある程度である。

平地は、かつての八ヶの湖や深野池、古大和川であった地域で、土砂の堆積、河川の氾濫によって次第に今日の地形を形成されたもので一般に低湿地帯である。

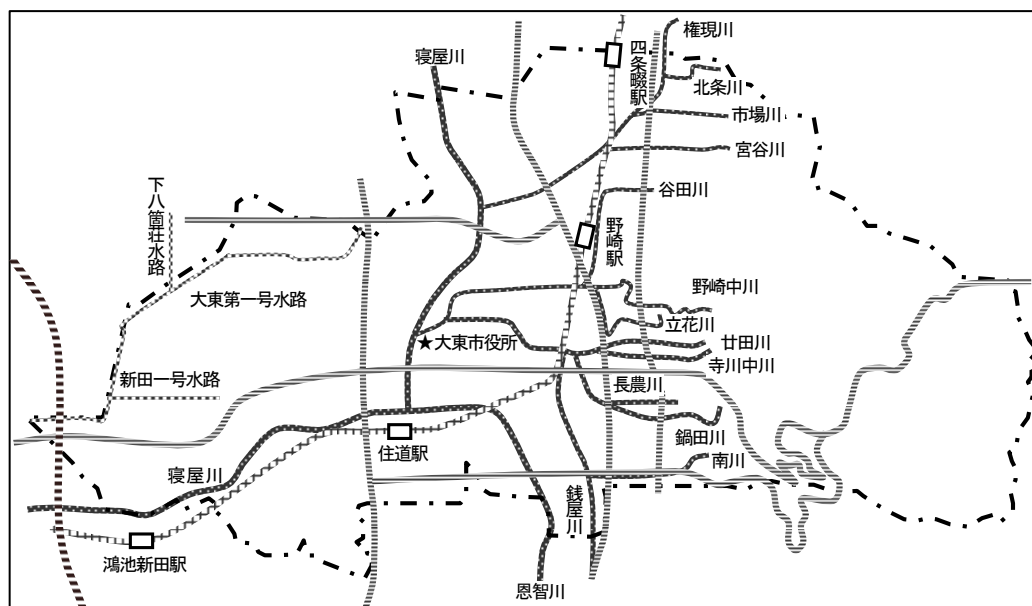
2 河川・池

市内には、一級河川である「寝屋川」「恩智川」「鍋田川」「谷田川」「権現川」をはじめ、準用河川「宮谷川」、普通河川「北条川」「市場川」「野崎中川」「甘田川」「南川」「立花川」「寺川中川」「長農川」「銭屋川」の15河川と幾多の水路が張り巡らされている。

市街地中央部を流れている「寝屋川」「恩智川」は、かつて水害をもたらした天井川であり、現在は高さ3mを超える護岸堤が整備されている。

池は、市域に10箇所点在しており、ほとんどが田畑の灌漑用に供されている。

【河川・水路の状況】



第2節 気候

本市の気象は、河内平野のほぼ中央に位置し、生駒山脈を背にしているという地形的条件によって温暖で、年間平均気温はおおよそ17℃であり雨量は年間約1300mmで、4月下旬を中心とする春雨、6月下旬を中心とする梅雨、9月下旬を中心とする台風時に集中して降る傾向がある。

また、風は東から北よりに吹くことが多く、積雪はほとんどみられない。

第3節 人口分布

昭和31年4月1日30,017人で誕生した本市は、大都市大阪市の隣接都市としての立地条件から人口が急速に増加し、平成12年の国勢調査では128,917人となり実に発足時の4.29倍となっている。特に昭和40年から昭和45年の間は63.1%伸びており、その主要因は社会増である。しかし、最近では、社会増より自然増が大きくなり、平成7年以降、世帯数は増えているものの、人口はほとんど増えていない。

(平成15年度版大東市統計書による。)

1 人口

本市の人口は129,340人であり、その内65歳以上の高齢者は16.2%となっている。(市民課調べによる 平成18年3月末現在)

町名別人口 (1/2)

| 町名 | 人口 | 町名 | 人口 | 町名 | 人口 |
|-------|------|--------|------|-------|------|
| 大字北條 | 2 | 南新田2丁目 | 8 | 諸福5丁目 | 2633 |
| 北条1丁目 | 3140 | 泉町1丁目 | 989 | 諸福6丁目 | 1072 |
| 北条2丁目 | 1406 | 泉町2丁目 | 1741 | 諸福7丁目 | 482 |
| 北条3丁目 | 1502 | 御供田1丁目 | 1304 | 諸福8丁目 | 124 |
| 北条4丁目 | 1171 | 御供田2丁目 | 1188 | 新田本町 | 1559 |
| 北条5丁目 | 1090 | 御供田3丁目 | 1080 | 新田東本町 | 666 |
| 北条6丁目 | 1795 | 御供田4丁目 | 1013 | 新田西町 | 400 |
| 北条7丁目 | 1393 | 御供田5丁目 | 232 | 新田中町 | 265 |
| 学園町 | 60 | 幸町 | 1202 | 新田旭町 | 98 |

町名別人口 (2/2)

| 町名 | 人口 | 町名 | 人口 | 町名 | 人口 |
|--------|------|--------|------|--------|------|
| 錦町 | 938 | 深野南町 | 5 | 新田北町 | 85 |
| 北新町 | 1347 | 曙町 | 847 | 新田境町 | 129 |
| 明美の里町 | 1751 | 三住町 | 892 | 深野北1丁目 | 1674 |
| 北楠の里町 | 1458 | 浜町 | 436 | 深野北2丁目 | 14 |
| 中楠の里町 | 1600 | 住道1丁目 | 466 | 深野北3丁目 | 64 |
| 南楠の里町 | 1336 | 住道2丁目 | 192 | 深野1丁目 | 327 |
| 西楠の里町 | 893 | 新町 | 1760 | 深野2丁目 | 307 |
| 津の辺町 | 1693 | 栄和町 | 905 | 深野3丁目 | 1665 |
| 南津の辺町 | 3338 | 末広町 | 1042 | 深野4丁目 | 1940 |
| 野崎1丁目 | 1885 | 扇町 | 1033 | 深野5丁目 | 1795 |
| 野崎2丁目 | 1020 | 川中新町 | 3224 | 緑が丘1丁目 | 1730 |
| 野崎3丁目 | 1163 | 赤井1丁目 | 813 | 緑が丘2丁目 | 1406 |
| 野崎4丁目 | 938 | 赤井2丁目 | 1258 | 谷川1丁目 | 688 |
| 大字龍間 | 765 | 赤井3丁目 | 1563 | 谷川2丁目 | 2034 |
| 寺川1丁目 | 1773 | 太子田1丁目 | 1733 | 三箇1丁目 | 2206 |
| 寺川2丁目 | 230 | 太子田2丁目 | 1103 | 三箇2丁目 | 1289 |
| 寺川3丁目 | 1216 | 太子田3丁目 | 123 | 三箇3丁目 | 1049 |
| 寺川4丁目 | 869 | 大野1丁目 | 1420 | 三箇4丁目 | 1441 |
| 寺川5丁目 | 1230 | 大野2丁目 | 852 | 三箇5丁目 | 964 |
| 大字中垣内 | 25 | 朋来1丁目 | 1751 | 三箇6丁目 | 1465 |
| 中垣内1丁目 | 1152 | 朋来2丁目 | 3300 | 御領1丁目 | 1011 |
| 中垣内2丁目 | 739 | 灰塚1丁目 | 789 | 御領2丁目 | 101 |
| 中垣内3丁目 | 370 | 灰塚2丁目 | 1246 | 御領3丁目 | 431 |
| 中垣内4丁目 | 244 | 灰塚3丁目 | 830 | 御領4丁目 | 287 |
| 中垣内5丁目 | 181 | 灰塚4丁目 | 1279 | 氷野1丁目 | 1462 |
| 中垣内6丁目 | 235 | 灰塚5丁目 | 1657 | 氷野2丁目 | 1290 |
| 中垣内7丁目 | 509 | 灰塚6丁目 | 1228 | 氷野3丁目 | 3216 |
| 平野屋1丁目 | 801 | 諸福1丁目 | 1010 | 氷野4丁目 | 1592 |
| 平野屋2丁目 | 759 | 諸福2丁目 | 736 | 大東町 | 1541 |
| 平野屋新町 | 172 | 諸福3丁目 | 1689 | 南郷町 | 1209 |
| 南新田1丁目 | 1152 | 諸福4丁目 | 349 | | |

年齢別人口

| 年齢 | 計 | 年齢 | 計 | 年齢 | 計 | 年齢 | 計 |
|----|------|----|------|----|------|-----|-----|
| 0 | 1176 | 26 | 1685 | 52 | 1543 | 78 | 631 |
| 1 | 1202 | 27 | 1839 | 53 | 1571 | 79 | 590 |
| 2 | 1221 | 28 | 1939 | 54 | 1824 | 80 | 545 |
| 3 | 1306 | 29 | 1942 | 55 | 1954 | 81 | 400 |
| 4 | 1359 | 30 | 2116 | 56 | 2148 | 82 | 410 |
| 5 | 1336 | 31 | 2311 | 57 | 2464 | 83 | 348 |
| 6 | 1390 | 32 | 2422 | 58 | 2591 | 84 | 334 |
| 7 | 1415 | 33 | 2401 | 59 | 1991 | 85 | 298 |
| 8 | 1400 | 34 | 2340 | 60 | 1402 | 86 | 251 |
| 9 | 1335 | 35 | 2287 | 61 | 1722 | 87 | 205 |
| 10 | 1314 | 36 | 2327 | 62 | 2068 | 88 | 191 |
| 11 | 1367 | 37 | 2128 | 63 | 1930 | 89 | 186 |
| 12 | 1250 | 38 | 2075 | 64 | 2224 | 90 | 134 |
| 13 | 1277 | 39 | 1758 | 65 | 1894 | 91 | 123 |
| 14 | 1272 | 40 | 1818 | 66 | 1635 | 92 | 100 |
| 15 | 1275 | 41 | 1889 | 67 | 1410 | 93 | 85 |
| 16 | 1192 | 42 | 1673 | 68 | 1607 | 94 | 71 |
| 17 | 1245 | 43 | 1502 | 69 | 1463 | 95 | 42 |
| 18 | 1315 | 44 | 1464 | 70 | 1393 | 96 | 25 |
| 19 | 1325 | 45 | 1399 | 71 | 1193 | 97 | 20 |
| 20 | 1447 | 46 | 1331 | 72 | 1092 | 98 | 14 |
| 21 | 1575 | 47 | 1307 | 73 | 1024 | 99 | 11 |
| 22 | 1540 | 48 | 1241 | 74 | 939 | 100 | 5 |
| 23 | 1762 | 49 | 1241 | 75 | 870 | 101 | 6 |
| 24 | 1623 | 50 | 1377 | 76 | 730 | 102 | 1 |
| 25 | 1747 | 51 | 1418 | 77 | 735 | 103 | 1 |

2 昼夜間人口・流動人口

本市の昼間人口は130,564人、夜間人口は128,832人、昼間人口指数は101であり、昼間人口密度は1平方キロメートルあたり7,146人である。

流入人口は38,660人、流出人口は37,667人であり、流出入超過人口は993人である。(平成15年版 大東市統計書による。)

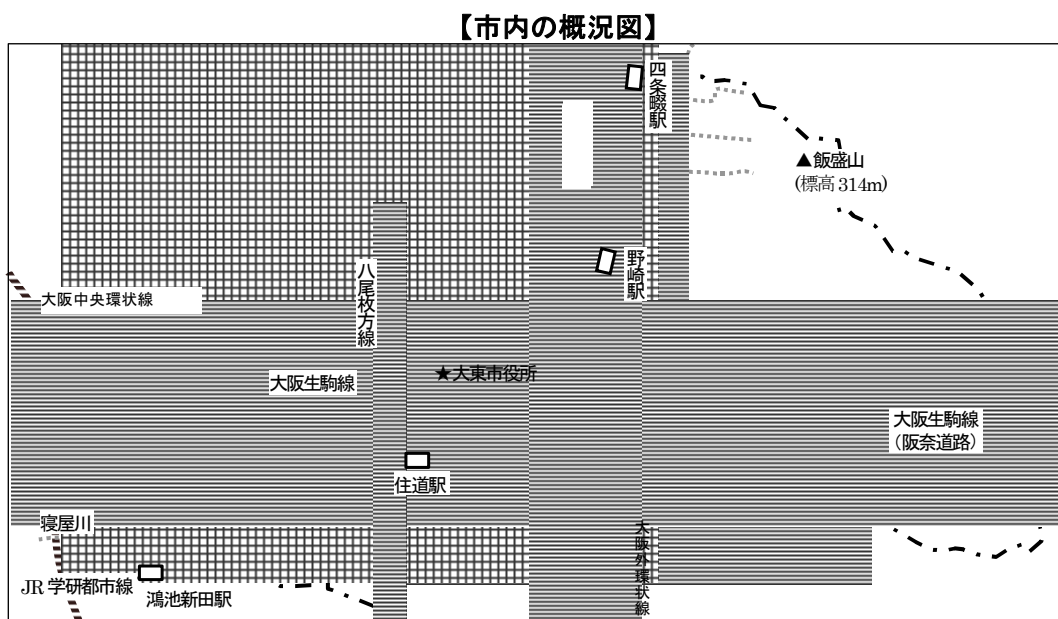
3 外国人登録者数

本市の外国人登録人口は、2,882人であり、国籍別では、中国、韓国・朝鮮、ベトナムの順となっている。（市民課調べによる 平成18年3月末現在）

第4節 道路の位置等

1 道路・鉄道

本市の西端を大阪中央環状線(大阪府道2号線)、市街地中央部を八尾枚方線(大阪府道21号線)、中央部やや東寄りを大阪外環状線(国道170号線)の3線が南北に縦貫し、中央部やや南よりを大阪生駒線(大阪府道8号線)が東西に横断しており、JR学研都市線が南西から北東に斜めに走って、それぞれ本市における交通の主要幹線となっている。自動車交通量は大阪外環状線が最も多く、大阪生駒線、八尾枚方線がそれに次いでいる。また、JR各駅乗客数は、住道、四条畷、野崎各駅の順となっている。



2 自動車登録台数

市内の自動車登録台数は55,929台であり、乗用車が58.2%、軽自動車が24.7%、貨物自動車が12.2%となっており、近年はほぼ横ばいで推移している。（平成16年度 近畿運輸局・軽自動車検査協会調べによる）